















# Carte communale de biodiversité

## État des connaissances sur la commune de Thoirette – 2014



### Légende espèces communautaires et patrimoniales















Espèce d'IC*	Autre espèce patrimoniale*	Description	Autre espèce patrimoniale	Description
		Insectes de milieux secs		Plantes de milieux ouverts à semi-ouverts à tendance sèche
		Oiseaux de milieux ouverts		Reptiles
		Oiseaux de milieux humides	Espèce invasive	Description
	Poissons et autres espèces de milieux aquatiques			Plantes invasives
	Oiseaux de milieux rupestres		Autre enjeu	Description
Limite	Description			Zones à forts enjeux de biodiversité
	Limite du site Natura 2000			Habitats d'intérêt communautaire

\*Espèce d'IC : Espèce d'Intérêt Communautaire relevant de l'annexe 1 de la Directive Oiseaux pour les espèces d'oiseaux et de l'annexe 2 de la Directive Habitat-Faune-Flore pour les autres espèces.

\*Autre espèce patrimoniale : Espèce relevant de l'annexe 4 de la Directive Habitat Faune Flore et espèce protégée et/ou menacée (inscrite sur liste rouge régionale).



## Légende habitats naturels

Habitat d'IC prioritaire	Description	Habitat d'IC prioritaire	Description
	Pelouses pionnières sur dalle		Forêts de pente
	Éboulis calcaires prioritaires		Forêts alluviales à Aulnes et Frênes
Habitat d'IC	Description	Habitat d'IC	Description
	Pelouses sèches		Prairies humides
	Prairies de fauche		Marais
	Hêtraies à Aspérule		Eaux courantes
	Chênaies pédonculées		Grottes
Autre habitat	Description	Autre habitat	Description
	Zones humides		Mares

