




















Carte communale de biodiversité 2014 - Lains











Légende espèces communautaires et patrimoniales

Espèce d'IC*	Autre espèce patrimoniale*	Description	Autre espèce patrimoniale	Description
		Amphibiens		Plantes de milieux ouverts à semi-ouverts sec
		Chauves-souris		Reptiles
		Insectes de milieux secs	Espèce invasive	Description
		Oiseaux de milieux ouverts		Plantes invasives
		Oiseaux forestiers	Autre enjeu	Description
	Mammifères			Zones à forts enjeux de biodiversité
	Poissons et autres espèces de milieux aquatiques			Habitats d'intérêt communautaire
	Oiseaux de milieux rupestres			Arrêté Préfectoral de Protection de Biotope

*Espèce d'IC : Espèce d'Intérêt Communautaire relevant de l'annexe 1 de la Directive et de l'annexe 2 de la Directive Habitat-Faune-Flore.

*Autre espèce patrimoniale : Espèce relevant de l'annexe 4 de la Directive Habitat Faune Flore et espèce protégée et/ou menacée (inscrite sur liste rouge régionale)

Légende habitats naturels

Habitat d'IC prioritaire	Description	Limite	Description
	Pelouses pionnières sur dalle		Limite du site Natura 2000
Habitat d'IC	Description	Habitat d'IC	Description
	Pelouses sèches		Prairies humides
	Prairies de fauche		Grottes
Autre habitat	Description	Autre habitat	Description
	Zones humides		Mares

