
























Carte communale de biodiversité

État des connaissances sur la commune de Cornod – 2014



Légende espèces communautaires et patrimoniales


Espèce d'IC*	Autre espèce patrimoniale*	Description	Autre espèce patrimoniale	Description
		Amphibiens		Plantes de milieux ouverts à semi-ouverts à tendance sèche
		Chauves-souris		Reptiles
		Insectes de milieux secs		Zone de nidification de rapaces
		Insectes de milieux humides	Espèce invasive	Description
		Oiseaux de milieux ouverts		Plantes invasives
		Oiseaux de milieux humides	Autre enjeu	Description
		Oiseaux forestiers		Zones à forts enjeux de biodiversité
	Poissons et autres espèces de milieux aquatiques			Habitats d'intérêt communautaire
	Oiseaux de milieux rupestres			Arrêté Préfectoral de Protection de Biotope

*Espèce d'IC : Espèce d'Intérêt Communautaire relevant de l'annexe 1 de la Directive Oiseaux pour les espèces d'oiseaux et de l'annexe 2 de la Directive Habitat-Faune-Flore pour les autres espèces.

*Autre espèce patrimoniale : Espèce relevant de l'annexe 4 de la Directive Habitat Faune Flore et espèce protégée et/ou menacée (inscrite sur liste rouge régionale)



Légende habitats naturels

Habitat d'IC prioritaire	Description	Habitat d'IC prioritaire	Description
	Pelouses pionnières sur dalle		Forêts de pente
	Forêts alluviales à Aulnes et Frênes		
Habitat d'IC	Description	Habitat d'IC	Description
	Pelouses sèches		Prairies humides
	Prairies de fauche		Hêtraies à Aspérule
	Chênaies pédonculées		Grottes
Autre habitat	Description	Autre habitat	Description
	Zones humides		Mares
Limite	Description		
	Limite du site Natura 2000		

